

ANNO IX - n. 11

IL GEOMONDO

IL GIORNALE UFFICIALE DELL'ACCADEMIA GEOGRAFICA MONDIALE




Dicembre 2014



**MANUTENZIONE PISCINE
COSTRUZIONI
TRATTAMENTO ACQUE
TECNOLOGIE
VENDITA E ASSISTENZA**



**WWW.POOLGROUPIPISCINE.IT
INFO@POOLGROUPIPISCINE.IT
TEL. 0577-937651**



Periodico di informazione dell'AGM

Direttore Responsabile

Patrizia Civeli

direttore@accademiageograficamondiale.com

Responsabile scientifico e geografico

Paolo Castellani

Art Director

Annalisa Fontanelli

afontanelli@accademiageograficamondiale.com

Capo Redattore

Andrea Castellani

acastellani@accademiageograficamondiale.com

Hanno collaborato

Paolo Castellani,

Raffaele Gambassi,

Annalisa Fontanelli e Sandra Bardotti

Fotografie

Andrea Castellani, Annalisa Fontanelli,

Paolo Castellani, Raffaele Gambassi

e Archivio fotografico AGM

Presidenza, Redazione Centrale

Viale Marconi, 106 - 53036 Poggibonsi (SIENA)

Tel 0577 - 935891/fax 0577 - 989279

E-mail geomondo@accademiageograficamondiale.com

www.accademiageograficamondiale.com

Direzione

Loc. Drove, 2/c - 53036 Poggibonsi (SIENA)

Tel. 0577 - 983410/fax 0577 - 974334

E-mail:direttore@accademiageograficamondiale.com

Foto di Copertina

**“Le Kuwait Towers a Kuwait City “
di Paolo Castellani**

E' espressamente vietata la riproduzione
di testi e foto ai sensi e per gli effetti
dell'art.65 della legge n°633 - del 22.04.1941

PERIODICO REGISTRATO

PRESSO IL TRIBUNALE DI SIENA

CON AUTORIZZAZIONE n°2 del 23.05.2011

Questa volta l'editoriale del Geomondo non è del Direttore del giornale come è sempre stato, ma è a cura del Presidente dell'AGM, perché questo numero del Geomondo sarà l'ultimo, almeno della prima serie, sperando che presto ce ne sia un'altra. Quando 10 anni fa, nella ormai lontana estate 2005, ho dato vita all'Accademia Geografica Mondiale e ho fondato questo giornale ero consapevole di dover affrontare mille problemi logistici, che però mi apparivano tutti entusiasmanti ed affascinanti e non vedevo l'ora di partire per questa incredibile avventura che è stata l'AGM. L'Accademia Geografica Mondiale ha avuto circa 400 soci, provenienti da quasi tutte le regioni italiane e da 7 nazioni diverse; ha realizzato ben 80 viaggi nei 5 continenti abitati del mondo; ha avuto delegazioni nelle varie parti d'Italia e del Mondo, fino alla Russia e alla Mongolia; il Geomondo è diventato un mensile di geografia e viaggi tra i più autorevoli del panorama editoriale italiano ed è entrato nelle case di tutti gli associati e poi, tramite la sua commercializzazione, per 3 anni è stato il giornale dei "veri viaggiatori". L'AGM ha messo la propria bandiera alle Vanuatu, a Mocuba e a Ndjamena, nel deserto della Mauritania e alle isole Dahlak, nella provincia Russa e a Lviv, a Bogotà e al Salto Angel..... quanti successi e quante soddisfazioni in questi anni! Ma nel 2005, pur essendo un uomo navigato e molto esperto, ero evidentemente un ingenuo, infatti non avevo fatto i conti con la gente. Credevo che le persone fossero come me, pieno di difetti, ma entusiasta, generoso, corretto, attendibile, senza gelosia e senza invidia. Ben presto ho scoperto che tutti i soci AGM, con rare e preziosissime eccezioni, sono stati rosi dall'invidia (ma poi di che cosa?) e dalla gelosia, animati da un entusiasmo talmente scarso da essere felici solo davanti a qualsiasi rinuncia; mai attendibili (quasi tutti bravissimi a parole, ma pessimi nei fatti) e pronti a mettere in difficoltà tutti quelli che hanno prestato la loro opera per l'AGM. Qualunque cosa, anche le più banali ed insignificanti, che non andasse bene ad un socio, ha portato all'autoallontanamento dall'Accademia di quest'ultimo (e questo sarebbe normale), ma cercando sempre di creare più danno possibile con opere di convincimento e di coinvolgimento di tutti i soci a loro vicini e cercando, nel limite del loro possibile, di determinare più danni possibili in termini di funzionalità dell'AGM e del Geomondo, di soci, di sponsor, di viaggi in programma..... Ho combattuto per 10 anni con tutte le mie forze con un unico obiettivo: quello di far crescere sempre più l'Accademia Geografica Mondiale. Ora ammaino bandiera bianca, evidentemente sconfitto.


Sommario



12



30



42

DICEMBRE- 2014

La nazione del mese:

KUWAIT _____ 12

Il trekking sul Monte Capanne _____ 30

La storia di Raja _____ 42



42



68

Rubriche

ARCHIMONDO:

MACCARESE _____ 54

NOTIZIE DA ACCADEMICI:

Le capitali degli stati dell'America meridionale _____ 68

QUIZ DEL MESE _____ 80

IL GEOMONDO HA PARLATO DI _____ 84



Agriturismo in provincia di Siena
Sovicille, Toscana Italia

KING



AZIENDA AGRICOLA TENUTA IL MORO DI DAIDONE D. E MANNINO A. S.S.

A 10 minuti da Siena, l'Agriturismo il Moro immerso nella campagna toscana, è il posto ideale per chi desidera rigenerarsi nella natura e per chi ama l'arte, ristrutturato in appartamenti valorizzando lo stile e gli elementi architettonici originali.



Via Forteguerrri 47, Loc. San Rocco a Pilli 53018 Sovicille (Siena - Toscana Italia)

Tel.: +39 0577 346071 - Tel./Fax: +39 0577 958142

Mobile: +39 333 4860933 - E-mail: agriturismo@podereilmoro.com - www.podereilmoro.com



L' Agriturismo Raccianello è immerso nel verde delle colline del Chianti Senese a San Gimignano, la famosa cittadella medievale immediatamente riconoscibile per il suo profilo unico, segnato dalle tante torri.

Raccianello è ideale anche per chi cerca una vacanza alla scoperta dei luoghi d'arte che hanno visto nascere e svilupparsi la nostra cultura: non solo le cittadine medievali di San Gimignano, Colle Val d'Elsa, Volterra, Certaldo, ma anche Siena e Firenze.



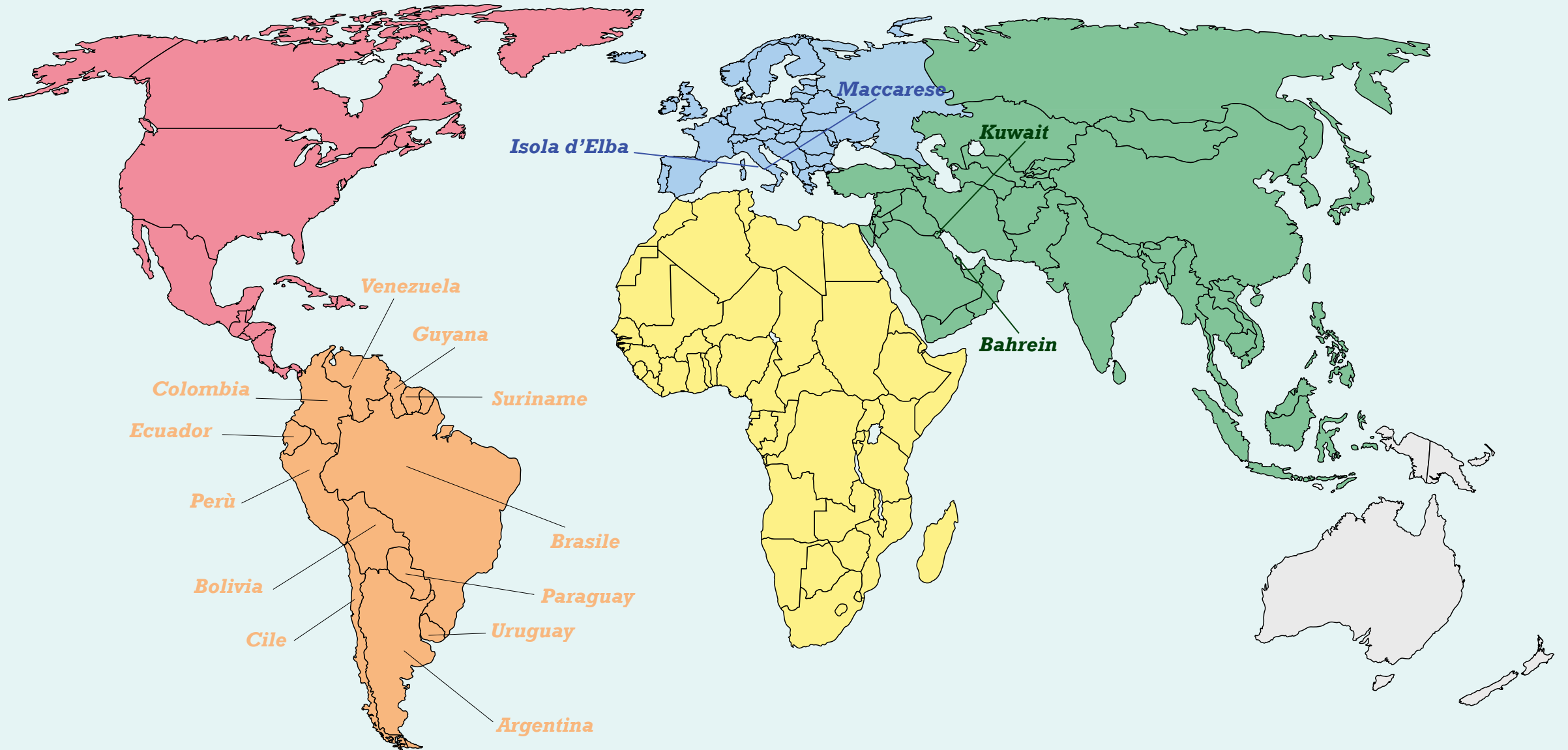
Agriturismo Raccianello loc. Racciano - 53037 - San Gimignano, SI ITALY

+39 0577 941099 - +39 333 9304889

www.raccianello.it

Planisfero

ACCADEMIA GEOGRAFICA MONDIALE



*All'Isola d'Elba
gemma mineraria
dell'arcipelago toscano visitate...*



*Arte e storia dell'Elba mineraria ed etrusca
sapientemente ricostruita a Porto Azzurro*




*Da oltre 40 anni nei suoi laboratori e taglierie artigianali
crea monili ed oggetti di ogni tipo e foggia*



La Piccola Miniera di GL.OST srl
Via Provinciale Est 57036 Porto Azzurro (LI)
Tel. 0565 95350 - Fax 0565 920961
info@lapiccolaminiera.it

**È CARTA.
È CONTO.
È GENIALE!**



CARTA-CONTO CABELPAY

La tua Banca inventa CabelPay, la carta tuttofare che ha in sé tutte le funzioni di un vero e proprio conto corrente.

CABELPAY È CARTA: utilizzabile come Bancomat e come prepagata, per acquisti comodi e sicuri anche su Internet.

CABELPAY È COME, E PIÙ, DI UN CONTO CORRENTE: ha un codice Iban che ti consente tutte le tipiche operazioni di conto corrente: per esempio fare e ricevere bonifici, domiciliare le utenze, accreditare lo stipendio. Il tutto gestibile via Internet o da qualsiasi sportello automatico, senza dover andare in Filiale.

CABELPAY È A COSTO ZERO: niente canone, e niente imposta di bollo.

CABELPAY è un'idea geniale che puoi trovare da:



**BANCA di
CAMBIANO**

www.bancacambiano.it

LA NAZIONE DEL MESE

KUWAIT

di Paolo Castellani



Nonostante sia esteso un po' più del Lazio, il Kuwait può essere considerato una città-stato. Infatti tutta la nazione è rappresentata dalla sua grande e fiorente capitale, nel senso che quasi la totalità dei 3 milioni di kuwaitiani vive a Kuwait City e a parte la città in Kuwait non c'è molto altro, se non distese piatte di deserto sassoso disseminato di pozzi petroliferi. L'unico rilievo della nazione è rappresentato dalle basse colline costiere di Mutla Ridge, tristemente famose per l'ultimo atto di liberazione dall'invasore iracheno durante la guerra del Golfo del 1990-91.

Qui fu distrutta dagli americani una colonna di carri armati iracheni, che avendo ignorato l'ordine di ritirarsi disarmati e a piedi, rimasero bloccati in queste colline con vetture e camion, divenendo l'obiettivo di un feroce attacco alleato che prese il nome di

"the turkey shoot" (tiro al tacchino, o come si direbbe in italiano "tiro al piccione"), a dimostrazione che sempre violenza genera violenza.

Ma oggi in Kuwait non ci sono né segni, né ricordi dell'invasione irachena e la nazione è tutta proiettata verso il benessere, la ricchezza e lo sviluppo economico e finanziario, i cui segni tangibili mostrano ovunque una città e uno stato organizzato, pulito ed ostentatamente ricco.

E' sufficiente passeggiare per i circa 12 chilometri della Corniche, che dalle Kuwait Towers segue il lungomare fino alla punta di Ras Salmiya, per vedere vialetti ben curati, piante verdi e anche prati (cosa preziosissima e scicchissima in una nazione priva di acqua dolce), tanti bar e ristoranti, tra cui il lussuoso Le Notre, e spiagge pulite e ben tenute.

La Corniche



Le Kuwait Towers

E quante persone passeggiano, fanno jogging, vanno in bicicletta, in una sorta di vita all'aria aperta urbana, di costume molto americano. Le Kuwait Towers con i loro caratteristici lustrini verdi sono l'emblema della nazione e sono il simbolo del Kuwait moderno e futurista, ben al di là del loro mero utilizzo di serbatoi di oltre 2 milioni di galloni di acqua desalinizzata dal mare. Ma la loro costruzione (1979), addirittura prima della guerra del Golfo, mostra come le loro slanciate colonne e le loro sfere, simbolo del passaggio dalle umili origini beduine alla ricchezza del petrolio, sono ormai datate rispetto ai simboli architettonici attuali, come la Al Hamra Business Tower che fa impallidire le Kuwait Towers con la sua altezza (412 metri), le sue infinite vetrate specchianti, la sua forma

arditamente contorta e la sua tecnologia. Ormai il paesaggio urbano di Kuwait City è caratterizzato da grappoli di queste specchianti torri di vetro-cemento, che gareggiano tra loro in altezza e bizzarria delle forme, quando contorte, quando sporgenti, quando inclinate, quando rotondeggianti, quando con pinnacoli o con sfere sulla sommità. E di notte fantasiosamente illuminate con colori cangianti, con strisce, addirittura con la bandiera nazionale, che occupa l'immensa facciata con centinaia di metri di neon rossi, verdi, bianchi e neri. Tra questi grattacieli rimangono isolati i pochi segni di un passato recente, simboleggianti il Kuwait marittimo e commerciale precedente l'era del petrolio.

Tramonto sul porto e i pozzi petroliferi



L'antico Palazzo dell'Emiro



LA NAZIONE DEL MESE: **KUWAIT**

Ecco allora il vecchio Palazzo di Sief, l'antica residenza dell'Emiro, dell'inizio del XX secolo con una massiccia torre centrale, ma accanto al quale sorge il nuovo palazzo, che si estende sul lungomare per alcuni chilometri, con tanto di pista di atterraggio per gli elicotteri e porto privato.

E le case tradizionali arabe del secolo scorso, come la Beit Dickson, un modesto edificio bianco con finestre blu, che ospitò la scrittrice Freya Stark nel 1937, o la Sadu House, o la Beit al-Badr.

La Grande Moschea è posta proprio di fronte al vecchio Palazzo dell'Emiro ed è la più grande delle 800 moschee di Kuwait City, ma, come le altre, non ha niente di storico,

essendo stata inaugurata nel 1986 con un costo di costruzione di 14 milioni di dinari kuwaitiani, cioè oltre 40 milioni di Euro.

La parte di Kuwait City e di tutta la nazione che più assomiglia a qualcosa di storico e al mondo arabo sono i Suq, per la verità una bella sequenza di vicoli ampi e molto puliti, ben lontani da quelli che siamo abituati a vedere nelle medine delle antiche città arabe, tutti gradevolmente coperti in legno per mitigare la calura estiva, ma dove sopravvivono ancora le vecchie usanze e le animate contrattazioni e dove è possibile mangiare per pochi dinari sui tavoli all'aperto del vero kebab con insalata, sottaceti, hummus e pane arabo.

La Grande Moschea



Il lungomare di Kuwait City



Al Hamra Tower

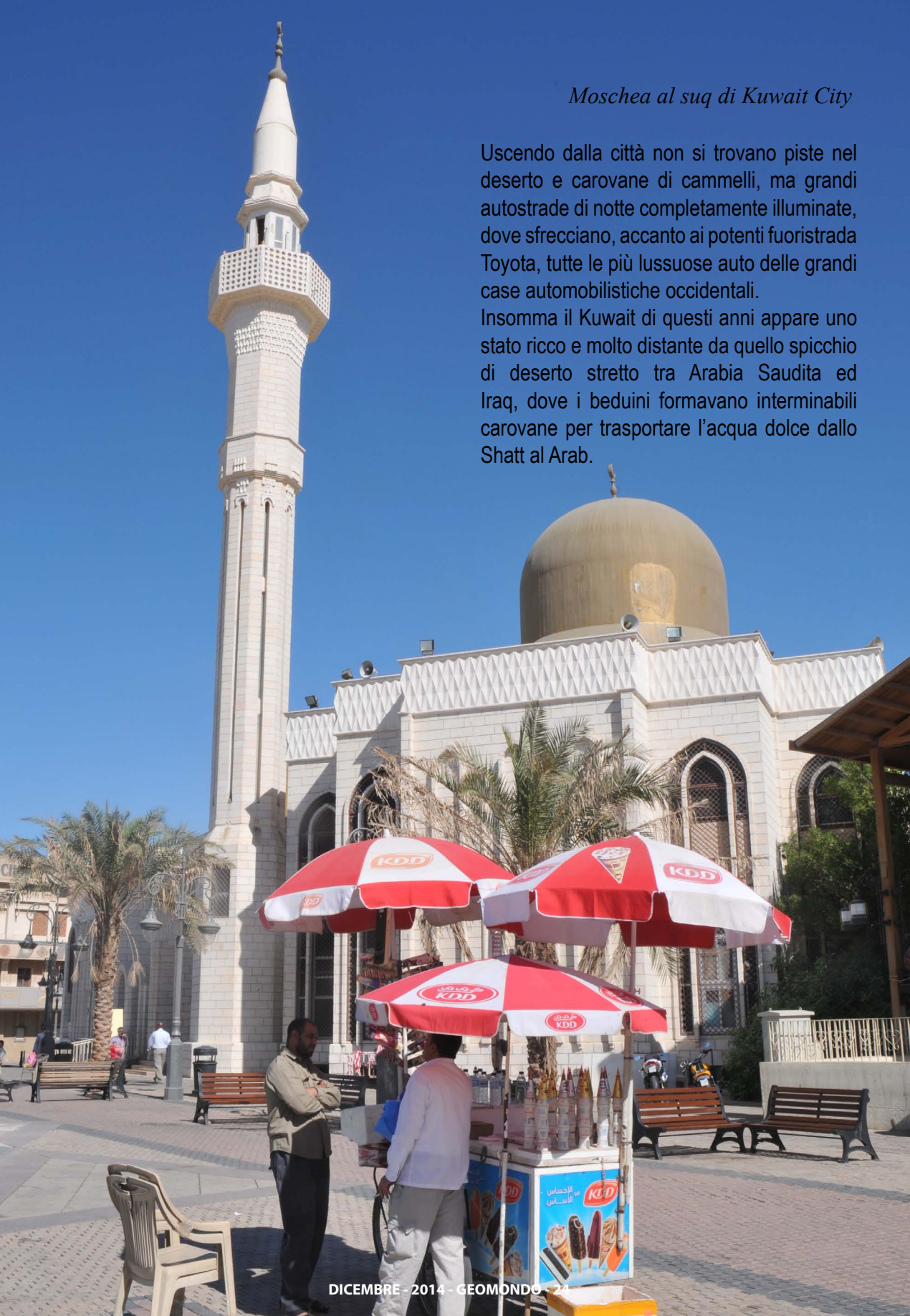


LA NAZIONE DEL MESE: KUWAIT

La Beit Dickson



Il nuovo Palazzo dell'Emiro



Moschea al suq di Kuwait City

Uscendo dalla città non si trovano piste nel deserto e carovane di cammelli, ma grandi autostrade di notte completamente illuminate, dove sfrecciano, accanto ai potenti fuoristrada Toyota, tutte le più lussuose auto delle grandi case automobilistiche occidentali. Insomma il Kuwait di questi anni appare uno stato ricco e molto distante da quello spicchio di deserto stretto tra Arabia Saudita ed Iraq, dove i beduini formavano interminabili carovane per trasportare l'acqua dolce dallo Shatt al Arab.



Nel Suq del Kuwait

I colori del suq



Moderno centro commerciale



Appare come uno stato arabo immensamente arricchito dal petrolio, che assume sempre più connotati americani, perdendo velocemente l'aspetto di una nazione tradizionalmente conservatrice e anche se la società attuale non può essere definita permissiva, è chiaro che in molte aree il velo sta visibilmente scivolando via.

Gamberetti appena pescati nel Golfo del Kuwait

DICEMBRE - 2014 - GEOMONDO - 28



Guidi
dal 1929

VENDITA DIRETTA
VINO E OLIO

Nostra Produzione

VIA LIGURIA - POGGIBONSI
ZONA EX CAMPIONARIA

TEL. 0577/936356 WWW.GUIDISRL1929.COM



TREKKING SUL MONTE CAPANNE

Appena partiti per l'ascesa del Monte Capanne



TREKKING SUL MONTE CAPANNE

Al primo bivacco



Il tempo non è dei migliori e quindi si entra nella nebbia



Passaggio rischioso



In un tratto difficile tra i graniti del Capanne



Funghi nello splendido sottobosco



Lungo un torrente con vista verso il mare



L'arrivo a Pomonte





BAR DELL'ORSO

TUTTO ROSSO srl



V. CASSIA NORD 23 - MONTERIGGIONI (SI)
Tel. 0577-305074 - www.bardellorso.com



Vorresti scegliere fra le ultimissime novità di zaini o altro materiale scolastico?

Stai cercando un giocattolo, un libro o un regalo speciale?

Sei interessato ad un articolo religioso?

La CARTOLIBRERIA L'ARCOBALENO è la risposta che cercavi.

Vieni a visitarci e troverai un ambiente nuovo, colorato, frizzante e disponibile ad ogni tua richiesta.

..... e se non troverai quello desideri potrai ORDINARLO e riceverlo nel più breve tempo possibile!

Visita la nostra pagina



L'Arcobaleno di Cervelli Rossano
Via della Libertà, 50/52 - POGGIBONSI
(+39) 0577 1981498

www.arcobalenopoggibonsi.it info@arcobalenopoggibonsi.it

La storia di Raja

di Paolo Castellani



La storia di Raja

Mi chiamo Raja, sono una giovane donna di 28 anni di Manama nell'isola di Bahrain, dove vivo con il mio amatissimo marito Faysal e con i due nostri figli, Najla, una bellissima bambina di 10 anni e Salman, un ragazzino incontenibile di 6 anni.

Faysal è un uomo potente e molto ricco, che commercia nel petrolio e non ci fa mancare niente. Faysal è un uomo temuto e rispettato da tutti, anche per il suo incedere imperioso sotto la sua immacolata kandura di cotone bianco che gli arriva ai piedi, sulla quale indossa, quando il caldo non è insopportabile, un bisht finemente ricamato e per il suo fiero volto coperto da una folta barba nera che sembra incorniciata dal suo immancabile ghutra a scacchi quadrati bianchi e rossi.

lo amo profondamente mio marito, perché quando la sera torna a casa sembra abbandonare fuori dalla porta la sua fierezza e la sua potenza e diventa un uomo dolcissimo con me e con i bambini, padre premuroso e giocherellone con i figli, marito rispettoso e tenero amante, che sembra impazzire di desiderio al solo guardarmi.

Io sono una donna giovane e credo molto bella, ma nessuno me lo ha mai potuto dire, a parte mio marito che tutte le sere vede il mio corpo e conosce la mia femminilità, che custodisce con gelosa attenzione, tenendo lontani da me gli occhi delle altre persone. Sono una ragazza intelligente e piena di interessi, a cui piacerebbe conoscere il mondo, soprattutto quello occidentale.





La storia di Raja

Il mio più grande desiderio sarebbe di visitare Londra, Parigi, Roma e New York vestita come qualunque donna di quelle città, ma questo è un segreto che devo tenere per me, che non voglio confidare a nessuno, neppure a Faysal, soprattutto a Faysal.

Mio marito mi riempie di soldi ed è felice se io spendo molto denaro per gli ori che adornano il mio corpo e per gli abiti più costosi e la biancheria intima più fine e più sexy che riesco a trovare e vi assicuro che anche qui a Manama la scelta è esaltante, non so come sia a Parigi o a New York, ma qua basta avere tanti dinari e la scelta diventa veramente imbarazzante. Così indosso uno dei miei burqa neri che nasconde il mio corpo e le mie forme, con il velo fissato al capo che copre l'intera testa, permettendomi di vedere soltanto attraverso la finestrella all'altezza

degli occhi, che rimangono l'unica parte del mio corpo scoperta e sono pronta per uscire in direzione del World Trade Center. Qui ai piedi delle due torri gemelle alte 240 metri c'è una galleria infinita di negozi dei più famosi stilisti francesi ed italiani, in una sorta di moderno suq del XXI secolo, dove al posto di vicoli maleodoranti e di merci di basso valore accatastate confusamente, ci sono gallerie luccicanti e boutique dei marchi più costosi che il consumismo occidentale ha mai prodotto. Io parlo solo l'arabo, ma ormai riesco a capire qualche parola d'inglese, che sento continuamente da mio marito quando parla al telefono e dai tanti stranieri che frequentano per affari la nostra isola e che, nelle occasioni in cui posso accompagnare mio marito, ascolto parlare di petrolio e anche della vita di tutti i giorni.



Il World Trade Center a Manama



La storia di Raja

E quando al World Trade Center mi capita di incontrare gli occidentali, soprattutto le donne europee e americane, ringrazio la presenza del velo che mi nasconde il volto, che arrossisce di vergogna per il mio abbigliamento che sento criticato ed inadeguato a questi ambienti di lusso.

E quante volte ho fatto finta di non sentire uomini e donne, soprattutto donne occidentali, che dicevano tra di loro, sicure di non essere capite: "ma come farà a camminare così bardata!"; "ma riuscirà a vedere qualcosa?"; "ma che cosa se ne farà degli abiti eleganti e sensuali che acquista?"; "chissà cosa avrà sotto a quel coso nero che indossa?".

La stessa vergogna che provo quando vado

a pranzi ufficiali con mio marito, che per una donna araba sono un vero tormento! Mentre gli altri mangiano e parlano allegramente, io e le altre donne di Manama siamo nascoste dentro il nostro burqa, prigioniere della nostra tradizione e della protezione dei nostri uomini e dobbiamo mangiare portando il cibo quasi di nascosto sotto il velo per trovare infine la nostra bocca completamente celata agli occhi degli altri commensali.

E' vero la sera a casa mi sbizzarrisco, anzi quasi tutte le sere mi esibisco con i miei abiti di Gucci e di Chanel, che a Faysal piacciono corti e scollati, provocanti come quelli di una qualsiasi ragazza londinese di 28 anni come me.



Una galleria commerciale del World Trade Center a Manama

TOD'S



La storia di Raja

Indosso tacchi alti e biancheria che alcuni occidentali non possono neppure immaginare, sono ingioiellata di tanto oro e pietre preziose che neanche Kate Middleton si potrà mai permettere. Ma solo Faysal e i miei figli mi possono vedere, solo loro mi conoscono come una ragazza "normale"! Per tutto il resto del mondo sono una donna nascosta dietro un burqa nero, senza forma, senza giovinezza, senza bellezza....

Faysal impazzisce per le mie gambe affusolate dalla forma perfetta, ma fuori dalla mia casa chi le ha mai viste! E se qualcuno le vedesse sarebbe la fine per me! Ma vi immaginate voi donne occidentali che cosa vuol dire per una ragazza non potersi mostrare, oscurarle la propria vanità, toglierle il piacere di essere ammirata, magari con un po' di malizia, ma senza peccato o secondi fini, solo per il piacere di farlo.

Non vivo in Arabia Saudita dove la polizia religiosa controlla per strada il rispetto rigoroso dell'abbigliamento e della preghiera, ma anche qui in Bahrain non è possibile allentare un po' la morsa del burqa, eppure il nostro è uno stato moderno e spero un po', solo un po', progressista. Ho pregato più volte Faysal di farmi uscire non vestita all'occidentale, ma almeno con abiti colorati e con il solo fazzoletto in testa. Ma non se parla. Lui mi ha detto categorico "ti prego non azzardarti a chiederlo di nuovo".

Eppure l'Islam non obbliga di indossare il burqa, le norme coraniche impongono solo l'obbligatorietà del velo. Ho letto migliaia di volte ed ho imparato a memoria il verso 31 della sura XXIV, che dice:

"E di alle credenti di abbassare i loro sguardi ed essere caste e di non mostrare, dei loro ornamenti, se non quello che appare; di lasciar scendere il loro velo

fin sul petto e non mostrare i loro ornamenti ad altri che ai loro mariti, ai loro padri, ai padri dei loro mariti, ai loro figli, ai figli dei loro mariti, ai loro fratelli, ai figli dei loro fratelli, ai figli delle loro sorelle, alle loro donne, alle schiave che possiedono, ai servi maschi che non hanno desiderio, ai ragazzi impuberi che non hanno interesse per le parti nascoste delle donne. E non battano i piedi, sì da mostrare gli ornamenti che celano. Tornate pentiti ad Allah tutti quanti, o credenti, affinché possiate prosperare"

Per me non ho quasi più speranza, non mi interessa di andare a Londra, né a Parigi, né a Roma, né a New York con il burqa ed essere derisa da donne meno belle di me, da donne grasse, da donne con le gambe torte che invidierebbero le mie, se potessero vederle!

Mi piange il cuore quando guardo il volto magnifico, con i lineamenti delicati, la pelle di pesca, il naso all'insù di Najla, quando guardo le sue gambe, che già si riconoscono perfette, uguali a quelle di sua madre e penso che tra tre o quattro anni, appena le arriveranno per la prima volta le mestruazioni e si potrà chiamare donna, tutto questo sarà nascosto per sempre al mondo esteriore ed anche lei dovrà uscire avvolta nel burqa, donna anonima, tra tante donne identificate solo da un abito nero che copre tutte le forme e i lineamenti, che annulla la femminilità e l'anima della donna.

TERME DI SORANO®

RESIDENCE


Immergiti nella natura

In Toscana, nel cuore dell'alta Maremma e più precisamente nel comune di Sorano (Grosseto), un luogo la cui storia si perde nel tempo, ricco di testimonianze etrusche e romane, invidiabile per ambiente e cultura alla quota di 460 mt. Sln sorge il Residence Terme di Sorano.



Su una superficie di circa 67.000 mq. di cui 30.000 circa a verde naturale boscato intorno alla millenaria Pieve di S. Maria dell'Aquila il villaggio è costituito da 30 appartamenti di cui 4 rappresentano il nucleo storico e 10 ville. Armoniosamente integrato nel paesaggio circostante costituito da boschi, pascoli e campi coltivati.

A pochi km di distanza gli splendidi borghi antichi di Sorano, Pitigliano, Sovana, Saturnia, cansano considerati gioielli della Maremma grossetana.



La struttura dispone di un proprio centro benessere, un campo da tennis regolamentare, bar-ristorante, parcheggio privato, sala meeting-congressi, area giochi per bambini, noleggio mountain-bike e copertura Wifi. A 800 metri c'è il maneggio convenzionato.



Recenti ricerche idrogeologiche hanno accertato la presenza di un importante flusso di acqua alimentata da sorgenti naturali che ha consentito di valorizzare l'antica sorgente situata a monte della Pieve. Questa ricchezza naturale è ora sfruttata dal residence che dispone di un'ampia piscina relax, di cui una parte riservata ai bambini, dotata di due cascate sotto le quali lasciarsi coccolare da un piacevole idromassaggio naturale durante tutto l'arco dell'anno. L'acqua del tipo bicarbonato-magnesio-calcica sgorga dalle sorgenti naturali ad una temperatura di 37,5° e le sue proprietà benefiche sono note fino dall'antichità.

Terme di Sorano
Località Filetta - 58010 - Sorano (GR) - Toscana - Italy
www.termedisorano.it

Tel. (+39) 0564 633306 - Fax (+39) 0564 632028 - Email info@termedisorano.it
Antiche Terme Acqua di Sorano S.R.L. - Via Trento, 3 - Certaldo, Firenze
Cap. Soc. Int. Vers. € 49698,00
C.F. e P.IVA 05058840488
N° Iscr.Reg. Impr. 05058840488 di Firenze
N° R.E.A. 515261

La tua vacanza all'insegna
del relax e del benessere



Archimonda

di Raffaele Gambassi

MACCARESE



Archimonda

Maccarese è una piccola frazione del Comune di Fiumicino che dà il nome ad un'area a carattere agricolo ubicata nell'Agro Romano, a nord della capitale.

Il nome deriva dal fosso della Vaccareccia, con allusione alle mandrie di bovini che vi stazionavano durante il pascolo; il nome poi cambiò in Vaccarese e infine in Maccarese. Nella sua storia l'area è sempre stata un territorio molto umido e paludoso che ha favorito anche la proliferazione della zanzara anofele responsabile della malaria. Nel 1925, durante il regime fascista, ci fu la grande bonifica promossa da una società formata da investitori finanziari che cercarono di bonificare la zona con lo scopo di mettere

in produzione i terreni, frazionare la tenuta in poderi e passare poi alla vendita degli stessi. Ma il progetto non andò avanti a causa della grande offerta di terreni causata proprio dalle molte zone del Lazio bonificate, come Ostia e le paludi pontine (Latina, Sabaudia) che provocò il crollo dei prezzi delle proprietà fondiari e dei prodotti agricoli. I promotori si trovarono così a governare un'azienda che, date le grandi dimensioni, aveva costi di gestione troppo elevati e quindi furono costretti ad appoggiarsi alla società statale IRI. Nel frattempo giunsero numerosi coloni provenienti dal mantovano e soprattutto dal Veneto per coltivare campi, impiantare vigneti e custodire il numeroso bestiame da latte.

TIPICO EDIFICIO RESIDENZIALE-MAGAZZINO



TIPICA CASA RURALE DI MACCARESE



TIPICO SILOS E CASA RESTAURATI DI MACCARESE



Archimonda

Nel corso degli anni Maccarese divenne la vetrina dell'agricoltura italiana e fu visitata dalle più importanti delegazioni italiane e straniere. Negli anni Cinquanta ci furono grandi problemi a livello economico che trascinarono la zona in una lunga crisi, fino al 1998, quando l'azienda fu acquistata da Edizioni Holding dei fratelli Benetton. Nel 1997 l'Unione Europea riconobbe che la zona di Maccarese era adatta alla costruzione di un parco scientifico e tecnologico per lo sviluppo dell'innovazione scientifica soprattutto nel settore agricolo. Quindi fu costruito il nuovo centro ad opera dell'Istituto Internazionale per le Risorse Fitogenetiche (IPGRI). Inaugurato nel 2001 dal Presidente della Repubblica Carlo Azelio Ciampi, il

centro assolve oggi in pieno la sua funzione di raccolta, mantenimento e trattamento di informazioni, fondamentali per assicurare l'approvvigionamento alimentare a tutta la popolazione mondiale.

Attraversata dal Fiume Arrone, Maccarese ha tutte le migliori caratteristiche climatiche e territoriali per l'attività agricola. Ha consistenza di circa 45 chilometri quadrati con un castello, denominato Villa San Giorgio, che ospitò gli Alessandrini, gli Anguillara e successivamente i Mattei ed altre famiglie della nobiltà romana ed enti religiosi. Sono presenti numerosi edifici sia di grande rilevanza che di servizio alle attività agricole (magazzini, fienili, rimessaggio macchinari, silos).

IL FIUME ARNONE E L'ANTICO CASTELLO DI MACCARESE



CASE A SCHIERA CON GIARDINO RICAVATE DAI
MAGAZZINI AGRICOLI



FONTANA AGRICOLA DEL 1928



SILOS RISTRUTTURATO AD ABITAZIONE



Archimonda

SILOS RISTRUTTURATO



IL CASTELLO DI MACCARESE



Archimonda

Le Vasche di Maccarese sono un'oasi gestita dal WWF Italia, parte della Riserva Naturale Litorale Romano; nonostante le attenzioni e le cure il territorio di Maccarese è soggetto a continui attacchi della cosiddetta "civiltà moderna". Recentissimamente, è avvenuto un disastro ecologico dovuto dallo sversamento di cherosene dagli oleodotti dell'Eni a servizio del vicino aeroporto di Fiumicino e che ha causato la morte di uccelli e animali acquatici. Questo fatto testimonia l'assoluta necessità di un continuo monitoraggio di tutti gli elementi naturalistici presenti per prevenire possibili inquinamenti e danni all'ambiente. Dal punto di vista architettonico, Maccarese si presenta come un'area omogenea, ben caratterizzata e riconoscibile: territorio pianeggiante, costruzioni di colore prevalentemente rosso

scuro (tipico di questo luogo) dalle forme semplici ma diverse nella tipologia in funzione dell'uso. La lettura di questi ultimi consente di riconoscere un preciso piano edificatorio con gerarchie stabilite tra le varie costruzioni, in base alla relazione con le strade di accesso e la campagna. Particolarmente interessante è il riuso di alcuni capannoni e silos a residenze che, nel rispetto dell'originaria costruzione, ha generato tipologie abitative uniche e caratteristiche, come quelle delle case-silos. Molto simile a Maccarese è la zona della bonifica di Torre in Pietra, caratterizzata da grossi centri aziendali con notevoli edifici residenziali, magazzini, silos, lavatoi e fontane; inaugurata nel 1928, l'area della bonifica di Torre in Pietra è caratterizzata da colorazioni marrone chiaro per gli edifici e colore grigio chiaro per i silos.

LAVATOIO AZIENDALE



CASA E ANNESSO
CON GIARDINO E
OLIVO



Gli edifici residenziali presentano una tipologia più articolata, pluripiano con scale interne ed esterne e distribuzione a ballatoio, molto interessanti e particolari nel panorama architettonico rurale italiano.

Caratterizzato da un alto valore ambientale, simbiosi perfetta tra natura e lavoro dell'uomo, Maccarese offre al visitatore una straordinaria possibilità di immergersi in un mondo a sé, quasi un'isola felice circondata da giganti moderni quali la Capitale Roma e l'Aeroporto di Fiumicino, in cui si percepisce un'atmosfera di una volta, dove i ritmi di vita sono lenti e cadenzati dallo scorrere naturale delle ore del giorno e dove il tramonto e l'alba disegnano panorami suggestivi tra i caratteristici pini marittimi. Un luogo speciale e da consigliare per trascorrere un fine settimana in quiete e tranquillità.

INGRESSO AL SILOSO
RISTRUTTURATO



Vittoria Assicurazioni

La vostra serenità è
il nostro obiettivo
Da sempre



Strada | Salute e benessere | Energie rinnovabili | Imprese e professioni | Autocaravan | Navigare | Trasporti | Patrimoni

MAZZONI MAURIZIO
Località Drove, 2G
Centro Direzionale Exit
53036 Poggibonsi (SI)
Tel. 0577 983593 - Fax 0577 974384
m.mazzoni@agentivittoria.it

**Vittoria**
Assicurazioni
AGENZIA DI POGGIBONSI

LE NOSTRE CONVENZIONI

C.S.A.IN - Associazione dei Centri Sportivi Aziendali e Industriali
A.N.M. - Associazione Nazionale Magistrati
A.N.C.C. - Associazione Nazionale Coordinamento Camperisti
Carabinieri
Confcommercio
Corpo Forestale dello Stato
Corpo Nazionale dei Vigili del Fuoco
CRAL - Ministero della Giustizia

Guardia di Finanza
Stato Maggiore della Difesa
T.C.I. - Touring Club Italiano
CRAL - Fuori orario Unicoop
Dipendenti Aziende Camper
Misericordia
Polizia Municipale
Accademia Geografica Mondiale
Dipendenti Gruppo ICET
CRAL - Dipendenti Gruppo RCR



Protezione | Prevenzione complementare | Investimento | Arte | Tutela infortuni | Confcommercio | Cauzioni | Risparmio

Notizie da Accademici

A cura della Redazione

Le capitali degli stati dell'America meridionale





L'America meridionale è suddivisa solamente in 12 stati, le cui capitali sono città diversissime tra di loro, da grandissime metropoli, come Buenos Aires e Santiago, a piccoli centri ubicati in zone disagiate, come Georgetown e Paramaribo; da città storiche come Quito e Bogotà a centri progettati di recente dal niente e sorti grandiosi in pochi anni come Brasilia; da città poste ad altitudini vertiginose come La Paz e Quito a metropoli che sorgono sul mare o in prossimità di esso come Montevideo, Lima e Buenos Aires.

Questi sono gli stati del sud-America con le relative capitali:

Colombia, con capitale Bogotà, città immensa di oltre 7 milioni di abitanti, impreziosita da un bellissimo centro storico di origine coloniale spagnolo, il quartiere della Candelaria;

Venezuela, con capitale Caracas, grande metropoli di 3 milioni e mezzo di abitanti, adagiata per ben 25 chilometri in una stretta

vallata della Cordillera Litoral, che la separa dal suo porto ubicato nella città costiera di La Guaira e dall'aeroporto internazionale Simon Bolivar posto sul mare a Maiquetia;

Guyana (la ex Guyana inglese) con capitale Georgetown, cittadina di circa 260.000 abitanti;

Suriname (la ex Guyana olandese) con capitale Paramaribo, che conta circa 220.000 abitanti;

Brasile, con capitale l'avveniristica e innaturale Brasilia, città costruita dal niente tra il 1956 e il 1960 su progetto dell'urbanista Lucio Costa e dell'architetto Oscar Niemeyer e che nel 1960 ha sostituito Rio de Janeiro come capitale del più grande ed importante stato del sud America;

Ecuador, con capitale Quito, città con un vasto centro storico di un milione e mezzo di abitanti posta appena a sud dell'equatore a 2850 metri slm, seconda capitale più alta del mondo dopo La Paz;

La Paz (Bolivia)



Quito (Ecuador)



un'altitudine di 2790 metri slm; Cile, con capitale la grande e dinamica Santiago del Cile (per distinguerla da altre città dell'America Latina con lo stesso nome), dove vivono circa 5 milioni e mezzo di abitanti;

Paraguay, con capitale Asuncion, città di circa 520.000 abitanti (circa 640.000 nell'agglomerato urbano), il cui nome completo è La Muy Noble y Leal Ciudad de Nuestra Senora Santa Maria de la Asuncion; Uruguay, con capitale la piacevole Montevideo, città di 1.340.000 abitanti situata sull'estuario del Rio de la Plata. E' la più meridionale capitale dell'America;

Argentina, con capitale la storica Buenos Aires (spesso chiamata semplicemente Baires), che con i suoi 12.840.000 abitanti è la più grande città del sud America dopo San Paolo in Brasile. E' formata da una conurbazione di 54 comuni.

Perù, con capitale la grande e tentacolare Lima, che tra grattacieli, quartieri eleganti come Miraflores e agglomerati di baracche ha oltre 7.300.000 abitanti e che dai piedi delle montagne raggiunge ormai il mare in contiguità con il porto di Callao;

Bolivia, che ha due capitali, quella effettiva e governativa (cioè sede del governo e delle istituzioni) La Paz e quella costituzionale Sucre. La Paz è una grande città con mille problemi di circa 940.000 abitanti, posta spettacolarmente in un vallone tra le Ande che sale da circa 3000 metri fino a 4000 metri del sobborgo di El Alto e che, con un'altitudine media di 3640 metri slm, è la capitale più alta del mondo. Sucre è una graziosa cittadina coloniale di circa 300.000 abitanti situata ad

Brasilia (Brasile)



GEOLOGICA TOSCANA

Prospezioni Geofisiche s.n.c.



**RICERCHE IDRICHE
E REALIZZAZIONE DI POZZI PER ACQUA**

www.geologicatoroscana.eu

INDAGINI GEOLOGICHE E GEOFISICHE



RISANAMENTI TERRITORIALI



VIALE MARCONI, 106 POGGIBONSI (SI)

Tel. 0577 935891 - fax 0577 989279

info@geologicatoroscana.eu



dal 1980
m
messere
abbigliamento donna

Piazza Cavour 10/11/12 - 53036 Poggibonsi (SI) - 0577.983314

visitate il nostro blog:

messere
MAGAZINE
messeremagazine.blogspot.it

seguici su:



MONACO
TYRES



www.monacotyres.it

Eurolavaggi
Group srl

LA CURA E LA MESSA A PUNTO SONO FONDAMENTALI

VENDITA E MONTAGGIO PNEUMATICI

TAGLIANDI E SERVIZIO RAPIDO

VENDITA ACCESSORI AUTO SPORTIVI

VENDITA ACCESSORI AUTO SPORTIVI

CONVERGENZA ED EQUILIBRATURA

LAVAGGIO TAPPEZZERIA E PELLE

AUTOLAVAGGIO E SELF H24 (ANCHE SOTTOSCOCCA)

COLLE VAL D'ELSA LOG. PONTE DELL'ARMI 13/D
AMBRA BUCINE (AR) VIA DANTE ALIGHIERI, 45
TEL.0577 924662 WWW.MONACOTYRES.IT

IL QUIZ DEL MESE

Ogni mese proporremo per i nostri lettori un QUIZ relativo a località, immagini e curiosità del mondo.

Chiunque ritiene di aver individuato la risposta giusta potrà scrivere alla nostra redazione

geomondo@accademiageograficamondiale.com

entro il 20 di ogni mese.

IL QUIZ DEL MESE E' RISERVATO AI SOCI A.G.M.

Ciascun vincitore sarà premiato con una bottiglia di vini pregiati cortesemente forniti dallo sponsor GUIDI srl.

Il quiz del mese di novembre non ha avuto alcun vincitore: nessuno ha infatti individuato la regione della Cassubia in Polonia

*In quale paese si
trova questa piazza?*



Diamo fiducia



a chi ci ha dato fiducia.

Prestiti personali a partire da 6,50%* e rata da 80 Euro al mese!

Banca Cras sostiene i tuoi progetti con una gamma di prestiti
con rata e tasso fisso, fatti su misura per te.

Vieni in Filiale per conoscere i dettagli.



Con te al momento giusto

*Il TAEG è calcolato a titolo esemplificativo considerando un finanziamento pari ad € 5.000,00 durata mesi 80, con periodicità della rata mensile, con rata di € 80,00 più commissioni incasso rata € 3,50, al tasso nominale annuo del 7,95%, TAEG 10,600%.
Importo totale del credito € 5.000,00 costo totale del credito 1.878,23 costituito da: interessi € 1.478,53, commissioni istruttoria € 100,00, imposta sostitutiva (DPR 601/73), spese comunicazione periodiche € 1,20 - Importo totale dovuto € 6.765,73.
Tassi e condizioni come da Avviso e Fogli Informativi esposti presso i locali della Banca (ex D.lgs 385/93)-MESSAGGIO PROMOZIONALE



www.casastieri.com



*Casa
Vacanze
Casastieri*

*Loc.
Casastieri 3A
Poggibonsi
Siena*

Italia

Abruzzo (gen 10 - lug/ago 11)
Agrigento (feb 10 - ott 14)
Alta Maremma (ott 06 - ott 07)
Alta Val Tiberina (apr 07)
Alta via dell'Appennino (sett 13)
Alto Adige (giu 13)
Altopiano del Cansiglio (feb 12)
Amalfi (mag 12)
Angri (nov 12)
Arcipelago della Maddalena (feb 06)
Ascoli Piceno (lug 08)
Asolo (set 06)
Avellino (lug/ago 12)
Basilicata (lug/ago 12 - nov 13)
Bergamo (mag 09 - ott 11 - dic 11 - dic 12)
Bolgheri (nov 11)
Bologna (feb 09 - sett 12)
Bolzano (feb 08 - nov 10 - gen 13)
Brescia (giu 11)
Cagliari (apr 12)
Calitri (mar 13)
Campagna toscana (lug/ago 14)
Capri (feb 07 - mar 07 - apr 11)
Casamari (sett 11)
Castelfranco Veneto (mar 12)
Castello di Limatola (mar 12)
Catinaccio (sett 10)
Certaldo (giu 12)
Certosa di Padula (giu 12)
Cimitile (feb 13)
Cinque Terre (mag 09)
Cison di Valmarino (gen 12)

Civita di Bagnoregio (giu 07)
Costa Amalfitana (feb 07 - mar 07)
Crema (ott 10)
Dolomiti (feb 07)
Dolomiti Lucane (ott 12)
Erice (ott 09)
Ferrara (mar 08 - mar 11)
Fianello (ott 14)
Friuli Venezia Giulia (mag 11)
Giardini Naxos (lug/ago 13)
Gole dell'Alcantara (gen 07)
Gran Paradiso (nov 13)
Grotte di Pertosa (dic 12)
Isola di Capraia (set 09)
Isola d'Elba (feb 06 - apr 06 - dic 14)
Isola di Pianosa (nov 10)
Isola di San Francesco del Deserto (lug/ago 12)
Isola di S.Lazzaro degli Armeni (sett 12)
Isole Borromee (nov 06)
Isole Egadi (apr 08)
Isole Eolie (gen 06)
Laghi di Revine (dic 11)
Lago d'Iseo (mar 12)
Lago di Bolsena (ott 08)
Lago di Garda (lug 06)
Langhe (gen 12)
Latemar (sett 11)
Lauro (feb 13)
La Spezia (mag 14)
La Verna (gen 09)
Lerici (set 07)
Lunigiana (dic 11)
Maccarese (dic 14)
Mantova (mag 11)
Marche e Abruzzo (mag 08)
Maremma (lug/ago 11)
Massa Marittima (sett 12)
Matera (gen 08 - feb 12)
Massiccio Sella (lug 10)
Merano (mag 10)
Milano (feb 12 - apr 12 - ott 12 - mar 13 - ott 13 - gen 14 - giu 14)
Molinetto della Croda (giu 12)
Montalcino (lug 09)

Monte di Portofino (ott 06 - apr 14)
Monte Oliveto Maggiore (gen 11)
Monteriggioni (nov 08)
Monte Rosa (nov 12)
Napoli (sett 12 - apr 14)
Nocera Superiore (apr 12)
Norcia e i Sibillini (set 08)
Oderzo (gen 13)
Oltrepò Pavese (sett 11)
Paestum (gen 13)
Palermo (nov 09)
Piave (ott 11)
Pienza (feb 11)
Pompei (apr 10)
Popolonia (sett 14)
Possagno (nov 12)
Portovenere (set 07)
Ravello (mag 12 - ott 12)
Rio nell'Elba (ott 11)
Roma (mag 07 - dic 11 - feb 12 - gen 13 - mar 13 - mag 13 - giu 13 - lug/ago 13)
Sabbioneta (giu 11)
Sardegna (dic 13)
Salerno (gen 12)
Segesta (mar 11)
Sicilia (nov 07)
Siena (giu 06 - nov 13)
S.Gimignano (ago 06)
Stelvio (lug/ago 11)
Tivoli (giu 08)
Torri del Credazzo (dic 12)
Torino (nov 11)
Trentino (lug/ago 11 - giu 13)
Treviso (mag 06 - lug 06 - mar 11)
Urbino (apr 13)
Val di Fiemme (mar 06)
Valdobbiadene (sett 11)
Val Pusteria (giu 14)
Val Sugana (giu 10)
Val Venosta (mar 08 - mag 10)
Venaria Reale (feb 13)
Venezia (apr 09)
Veroli (lug/ago 11 - dic 11)
Via Francigena (mar 12)
Vicenza (feb 12)
Vieteri sul Mare (mag 12)
Vinci (dic 12)
Volterra (mar 14)

Albania (dic 12)
Austria (giu 14 - nov 14)
Bielorussia (lug/ago 12 - ott 12)
Bosnia Erzegovina (mag 07 - lug 07)
Bulgaria (feb 13 - ott 14)
Città del Vaticano (giu 09)
Croazia (mag 07 - lug 07 - ott 08 - mag 11 - giu 11)
Danimarca (gen 06 - giu 09 - ott 09 - nov 12 - apr 14 - nov 14)
Finlandia (mar 06)
Francia (giu 06 - nov 06 - mar 07 - mag 07 - giu 07 - set 07 - giu 09 - apr 11 - giu 11 - lug/ago 11 - lug/ago 14)
Germania (apr 06 - giu 06 - lug 08 - nov 08 - gen 11 - sett 11 - lug/ago 12 - feb 13 - apr 13 - giu 13)
Grecia (mag 06 - ott 09 - apr 10 - sett 14 - ott 14)
Irlanda (gen 06 - ago 07 - apr 09 - feb 14 - giu 14 - sett 14 - ott 14)
Islanda (ott 12 - mag 13 - nov 13 - sett 14)
Lituania (giu 07 - mag 13)
Malta (apr 07)
Moldova (ott 11)
Montenegro (mag 07 - lug 07 - feb 14)
Norvegia (sett 10)
Paesi Bassi (giu 08 - giu 12)
Polonia (lug 09 - feb 11 - mar 11 - mar 12 - gen 13 - gen 14 - mag 14)
Portogallo (nov 10 - nov 11 - sett 13)

Europa

Regno Unito (set 06 - gen 07 - lug 07 - ago 07 - set 07 - nov 08 - apr 09 - set 09 - gen 10 - feb 10 - mag 10 - lug 10 - feb 11 - apr 12 - giu 13 - sett 13 - ott 13 - nov 13 - feb 14 - sett 14 - nov 14)
Repubblica Ceca (apr 12)
Russia (lug 08 - feb 09 - mag 10 - gen 11 - feb 11 - mar 11 - apr 11 - mag 11 - giu 11 - lug/ago 11 - ott 11 - nov 11 - dic 11 - gen 12 - feb 12 - apr 12 - giu 12 - sett 12 - ott 12 - nov 12 - dic 12 - gen 13 - mar 13 - mag 13 - giu 13 - lug/ago 13 - ott 13 - dic 13 - gen 14 - mar 14)
Slovenia (mag 07 - lug 07 - mar 12)
Serbia (giu 13)
Spagna (ago 06 - apr 08 - mag 08 - giu 08 - set 08 - apr 12 - sett 13 - mar 14)
Svezia (ott 07 - gen 08 - giu 09 - sett 12 - ott 13 - gen 14)
Svizzera (giu 08 - ott 10 - lug/ago 14)
Ucraina (sett 10 - mar 13)
Ungheria (giu 12)



Stoccolma - SVEZIA

Ivano Frankivsk - UCRAINA



Siviglia - SPAGNA



Praga - REP. CECA

Cornovaglia - INGHILTERRA



Costa Amalfitana

America

Antigua e Barbuda (mag 14 - lug/ago 14)
 Argentina (dic 14)
 Bolivia (feb 06-mag 08 - set 08 - dic 14)
 Brasile (giu 07 - apr 13 - dic 14)
 Canada (giu 06 - lug 07 - ott 08)
 Cile (lug/ago 11 - dic 14)
 Colombia (feb 08 - apr 12 - mag 12 - lug/ago 12 - ott 12 - gen 13 - apr 13 - dic 14)
 Cuba (feb 09 - apr 09 - mar 12 - nov 12 - apr 13 - mag 13 - lug/ago 13 - sett 14)
 Dominica (mag 14 - lug/ago 14)
 Ecuador (gen 08 - ott 12 - dic 14)
 Guatemala (nov 06 - mar 07 - apr 13)
 Guyana (dic 14)
 Honduras (giu 08)
 Jamaica (ott 07)
 Mexico (mag 06 - lug 06 - feb 07 - apr 13)
 Nicaragua (giu 08)
 Paraguay (dic 14)
 Perù (apr 07 - apr 10 - giu 10 - apr 13 - dic 14)
 St.Kitts & Nevis (mag 14 - giu 14 - lug/ago 14)
 Saint Lucia (feb 10 - apr 10 - ott 13 - lug/ago 14)
 Suriname (dic 14)
 Uruguay (dic 14)
 USA (mar 06 - ago 06 - set 06 - mag 08 - ott 08 - nov 08 - gen 09 - set 09 - nov 11 - gen 12 - giu 12 - dic 12 - mar 13 - gen 14 - nov 14)
 Venezuela (apr 11 - ott 12 - mag 13 - giu 13 - dic 13 - dic 14)



Cuba



NEW YORK

Africa

Algeria (gen 09 - lug/ago 12)
 Angola (sett 13 - ott 13)
 Benin (ago 06 - set 08)
 Botswana (mar 07)
 Burkina Faso (set 09 - gen 10 - gen 12 - mag 13)
 Cameroun (gen 11 - nov 12 - giu 13)
 Capo Verde (gen 07 - set 08 - lug/ago 13)
 Ciad (gen 11 - giu 13 - apr 14)
 Comore (lug/ago 13)
 Egitto (mar 06 - feb 09)
 Eritrea (gen 14 - ott 14)
 Ethiopia (ott 06 - ott 07 - mar 08 - ott 11)
 Ghana (ago 06 - lug 08)
 Kenya (nov 06 - gen 09 - feb 10 - ago 10 - nov 10 - feb 11 - apr 12 - giu 12 - feb 13 - nov 13 - mag 14 - giu 14)
 Libia (nov 10 - sett 11)
 Malawi (sett 11 - apr 12 - dic 12)
 Mali (set 09 - gen 10 - nov 11 - mar 12 - mar 13 - mag 13)
 Madagascar (mag 12 - lug/ago 13 - sett 14)
 Marocco (nov 09 - giu 10)
 Mauritania (gen 08 - apr 08 - giu 11 - mar 12 - mar 13 - dic 13)
 Mauritius (lug/ago 13)
 Mozambico (sett 11 - apr 12 - gen 13 - apr 14)
 Namibia (mag 06)
 Nigeria (giu 13)
 Niger (giu 13)
 Rwanda (dic 12 - mag 14)
 Sao Tomè e Principe (lug/ago 13)
 Seichelles (lug/ago 13)
 Sudafrica (gen 06 - feb 09 - mag 09)
 Sudan (mag 09)
 Tanzania (lug/ago 11 - apr 12 - feb 13 - nov 13 - giu 14)
 Togo (ago 06 - nov 07 - dic 11)
 Tunisia (apr 13)
 Uganda (giu 14)

MALAWI



Asia

Arabia Saudita (apr 10 - mar 14)
 Armenia (sett 12 - dic 13)
 Azerbaijan (sett 12 - apr 14)
 Bahrain (apr 10 - giu 10 - dic 14)
 Bhutan (mar 10 - ott 14)
 Cambogia (feb 12 - feb 13 - giu 13 - ott 13)
 Cina (apr 07 - ago 09 - feb 11 - giu 11 - sett 11 - nov 11 - feb 12 - mar 12 - lug/ago 12 - dic 12 - mar 13 - ott 13 - dic 13 - feb 14 - mag 14)
 Corea del Nord (lug/ago 14)
 Emirati Arabi Uniti (mag 07 - apr 10)
 Filippine (giu 13 - mar 14 - sett 14 - ott 14)
 Georgia (sett 12 - sett 13)
 Giappone (ago 07 - giu 08 - giu 09 - ott 10 - apr 12 - gen 13 - sett 13 - apr 14 - sett 14)
 Giordania (mar 08)
 India (apr 06 - gen 12 - feb 12 - dic 13)
 Indonesia (ott 11 - giu 13 - lug/ago 13 - sett 14 - nov 14)
 Iran (gen 07)
 Laos (feb 12 - nov 12 - giu 13 - ott 13)
 Kazakistan (apr 07 - feb 08)
 Kirghizistan (apr 07)
 Kuwait (apr 10 - dic 14)
 Malaysia (sett 07 - mag 11 - giu 12 - giu 13)
 Maldive (apr 09)
 Mongolia (ott 06 - ago 09 - gen 11 - feb 11 - mar 11 - apr 11 - mag 11 - giu 11 - ott 11 - nov 11 - dic 11 - gen 12 - apr 13 - lug/ago 13)
 Myanmar (feb 07 - mag 13 - giu 13 - gen 14 - giu 14)
 Nepal (ott 10 - nov 13)
 Oman (apr 08 - apr 10)
 Pakistan (apr 07)
 Qatar (apr 10)
 Singapore (mag 11 - feb 12 - Giu 13)
 Siria (set 06)
 Sri Lanka (mar 09 - sett 14)
 Taiwan (sett 14)
 Thailandia (ago 07 - feb 12 - ott 12 - giu 13 - ott 13)
 Turchia (mar 08 - ott 10 - gen 13)
 Uzbekistan (apr 07 - feb 08 - mag 12)
 Vietnam (feb 08 - giu 13 - ott 13)
 Yemen (apr 10)

MALAYSIA



Oceania

Australia (apr 08 - feb 10- lug 10 - feb 13 - mar 13)
 Fiji (ago 08 - nov 11 - feb 13 - lug/ago 13 - ott 14)
 Kiribati (feb 13)
 Marshall (feb 13)
 Micronesia (feb 13)
 Nauru (feb 13)
 Nuova Zelanda (lug 06 - nov 11 - gen 13 - feb 13 - sett 14)
 Palau (feb 13)
 Papua Nuova Guinea (feb 13 - ott 13 - sett 14)
 Salomone (feb 13)
 Samoa (ago 08- nov 09 - dic 12 - feb 13)
 Tonga (ago 08 - mar 11 - nov 12 - feb 13 - nov 13)
 Tuvalu (feb 13)
 Vanuatu (ago 08 - ott 11 - feb 13 - mag 13)



ISOLE SAMOA



ISOLE FIJI



ACCADEMIA GEOGRAFICA MONDIALE

ACCADEMIA GEOGRAFICA MONDIALE
SOSTIENE LE POPOLAZIONI DEL MONDO

PROMUOVE LA PROTEZIONE DI TUTTE LE SPECIE ANIMALI E VEGETALI

COMBATTE CONTRO IL FUMO

FAVORISCE LA CONSERVAZIONE DELL'AMBIENTE E DEL PAESAGGIO NATURALE

